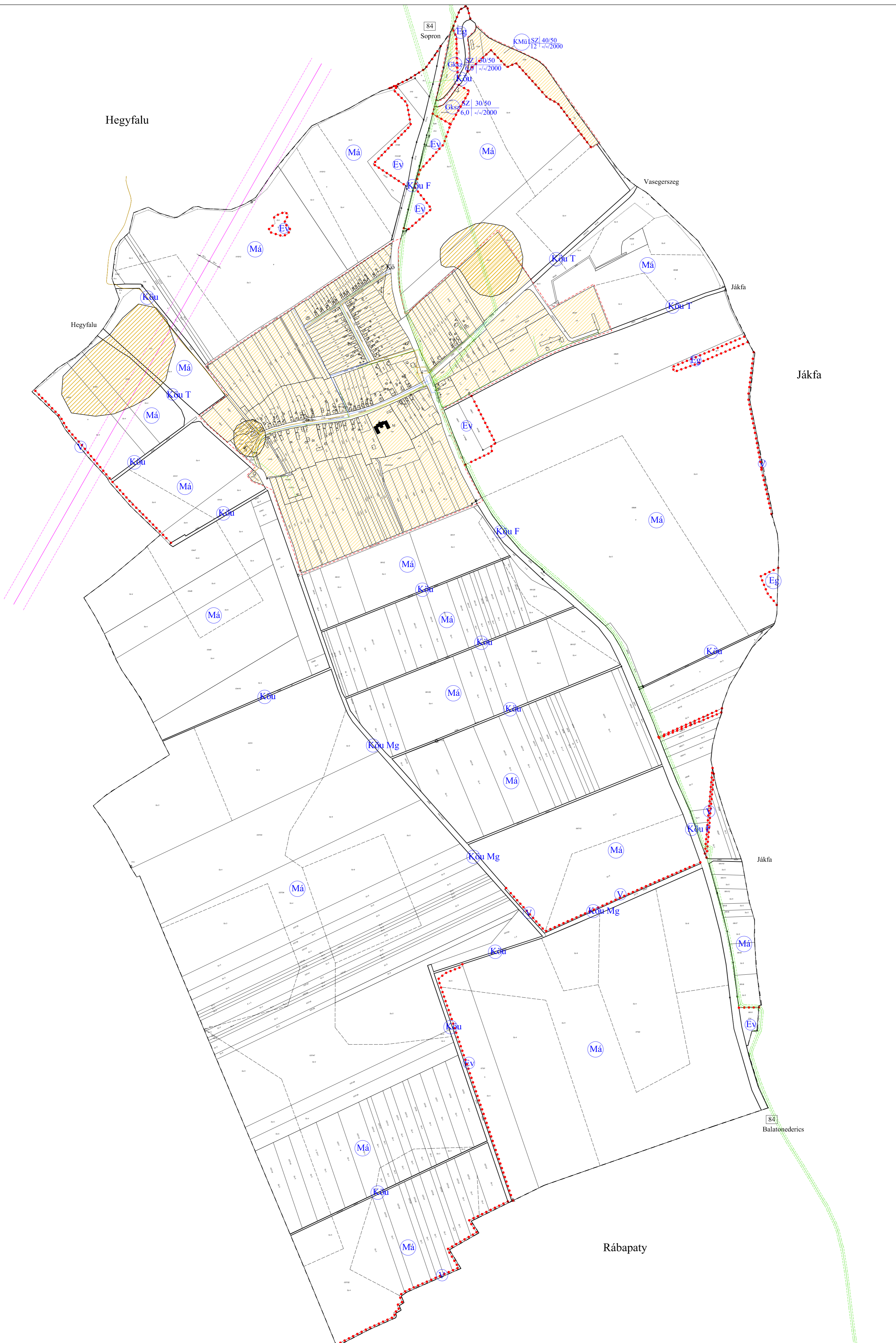




























ZSÉDENY KÖZSÉG SZABÁLYOZÁSI TERV



JELMAGYARÁZAT

-  közigazgatási határ
-  beépítésre szánt terület
- KÖTELEZŐ SZABÁLYOZÁSI ELEMEEK**
-  szabályozási vonal (tervezett községi telekhatár)
-  meglévő, megmaradó községi határvonal
-  szabályozási szélesség
-  építési övezet, övezet határvonala
-  építési hely határvonala
- TÁJÉKOZTATÓ ELEM**
-  belterület határa
- MÁS JOGSZABÁLY ÁLTAL ELRENDELTE SZABÁLYOZÁSI ELEM**
-  M müemlék
-  H helyi egyedi védelem alatt álló épület
-  nyilvántartott régészeti lelőhely
- BEÉPÍTÉSRE SZÁNT TERÜLET**
- GAZDASÁGI TERÜLET**
-  GksZ kereskedelmi szolgáltató gazdasági terület
- BEÉPÍTÉSRE NEM SZÁNT TERÜLET**
- MEZŐGAZDASÁGI TERÜLET**
-  Má általános mezőgazdasági terület
- VÍZGAZDÁLKODÁSI TERÜLET**
-  V vízfolyás, árok
- ERDŐTERÜLET**
-  Ev védelmi erdő
-  Eg gazdasági erdő
- KÖZLEKEDÉSI TERÜLET**
-  Kou F főút
-  Kou T településközi út
-  Kou GY gyűjtőút
- RÉGÉSZET**
-  nyilvántartott régészeti lelőhely
- KÖZMŰVEK**
-  400 kV-os légvezeték és biztonsági övezetének határa
-  20 kV os légvezeték és biztonsági övezetének határa
-  vízi közművek
-  gáz közmű
-  hírközlés

Zsédény Község Önkormányzata Képviselő-testülete 3/2019 (IV.03.) rendeletének 2. számú melléklete

REGIOPLAN		Községi- és Településtervező KFT. 9022 Győr, Éjszaka u. 13. Tel.: +36 (90) 315 004, 320 751 e-mail: regio@regioplan.hu	
Megnevezés:	Zsédény Község Önkormányzata	Méretarány:	Rp.1.269-1
Minta neve:	Zsédény településrendezési terv	Méretarány:	M.1.6000
Minta neve:	Szabályozási terv	Rajzszám:	SZ-12
Rajz címe:	Szabályozási és övezeti terv 2	Dokumentáció dátuma:	2019.04.
Felkészítő településrendezési terv:	Településrendezési tervtervező:	Felkészítő településrendezési terv:	Felkészítő településrendezési tervtervező:
Készült: 2019.04.03.	Értékelés dátuma: 2019.04.03.	Felkészítő településrendezési terv:	Felkészítő településrendezési tervtervező:
Rábeszélő: T. 08.03.11	Felkészítő településrendezési terv:	Felkészítő településrendezési tervtervező:	Felkészítő településrendezési tervtervező:
A tervezési alaptérkép az állami alaptérkép felhasználásával készült.			